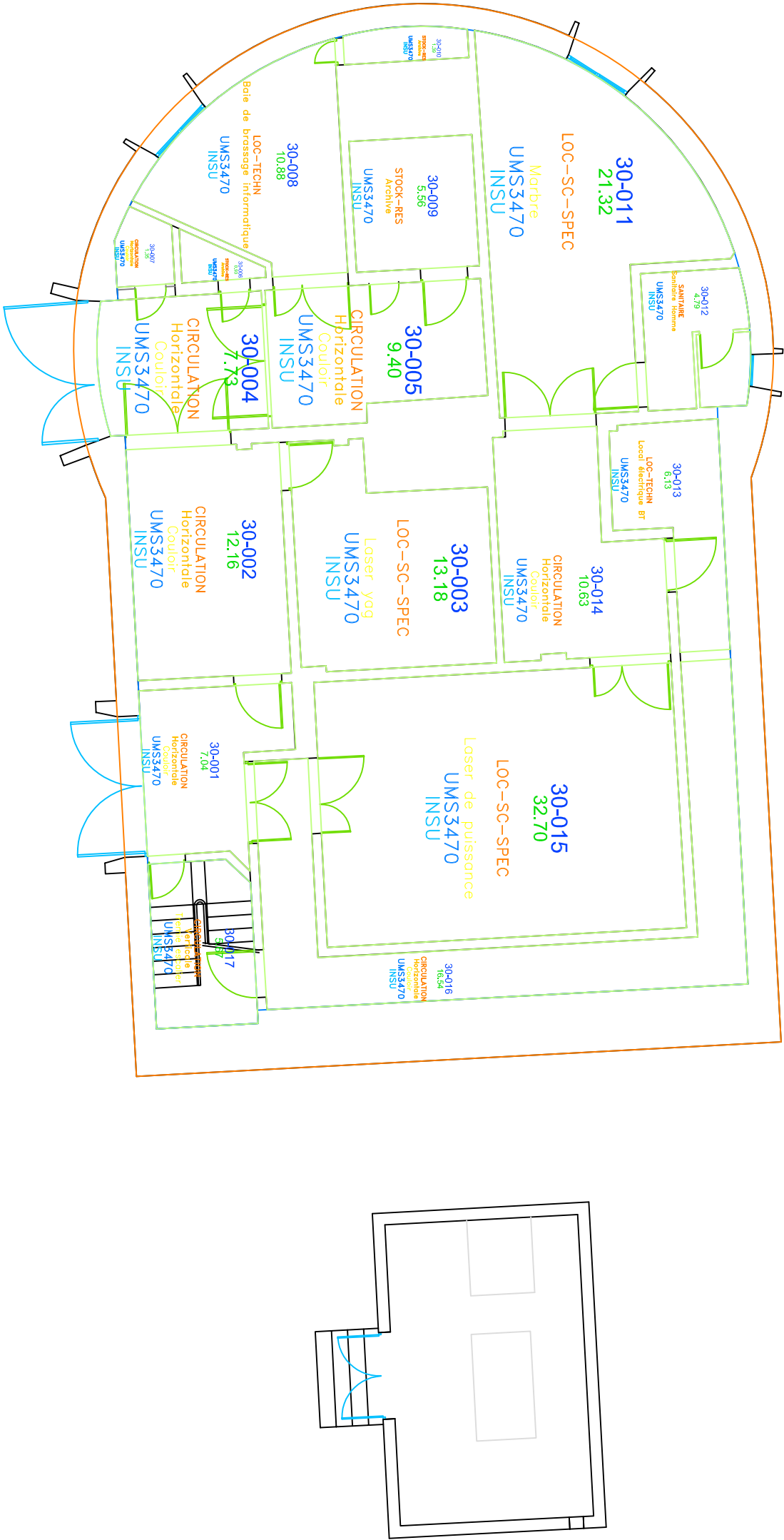

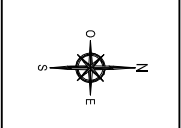
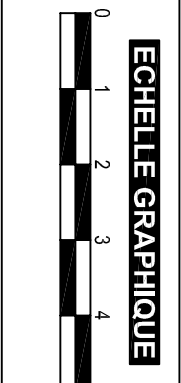


SHO 224.71 SDOB 191.28 SHON 219.04 SDP 168.60 SUB 144.72 SUN 0.00 SDO 185.61 SU 161.73 SES 23.88 STP 167.40



Adresse du bâtiment : OHP - G - COUPOLE 152 - ST MICHEL OBSERVATOIRE - 04870-St-Michel l'observatoire

Les côtes et les dimensions portées sur ce plan sont à vérifier sur le site. Ce document, propriété du CNRS, ne peut être communiqué à une personne étrangère sans autorisation écrite et n'a aucune valeur contractuelle.

		Délégation Provence-Corse - DR12	
Service Technique et Logistique		13402 chemin Joseph Aiguier	
13402 Marseille cedex 20			
DATE 16/11/2021		SITE OHP	
NIVEAU/COUPE/FACADES NIVEAU 00		NOM USUEL DU BATIMENT G - COUPOLE 152	
ECHELLE Echelle : 1/1100ème			
			
ECHELLE GRAPHIQUE			
			
Fichier : OHP3000000A		LOGICIEL Autocad 2020	
Indice A		Date 01/08/2016	
Designation de la modification / mise à jour		Plan d'origine	
S. ROUX et J.M. GARCON		Dessiné par	